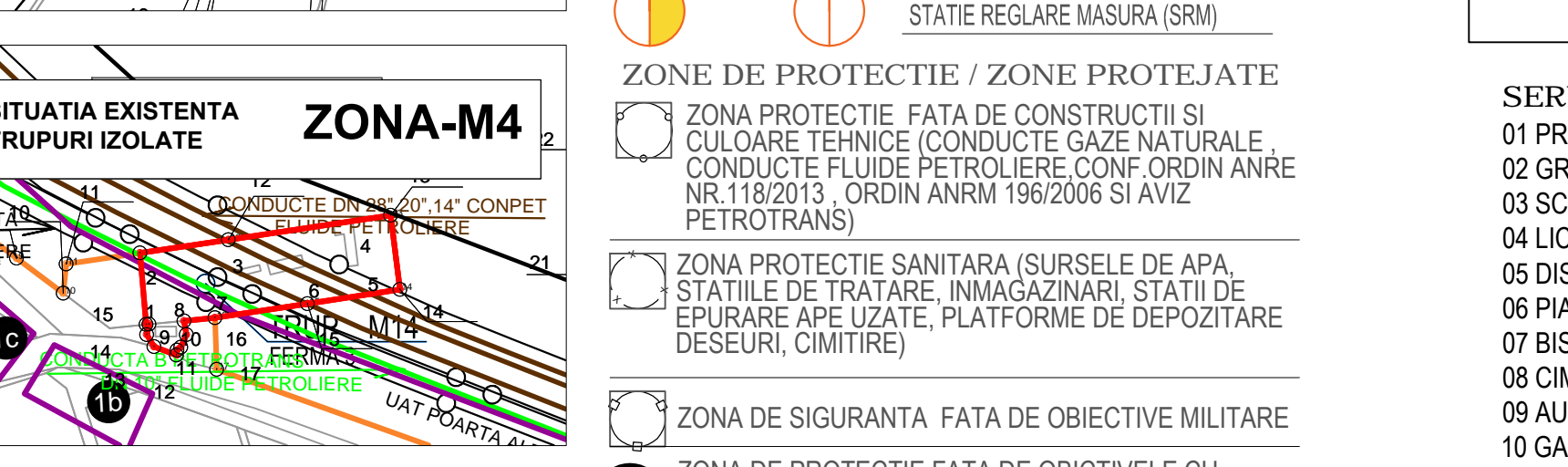
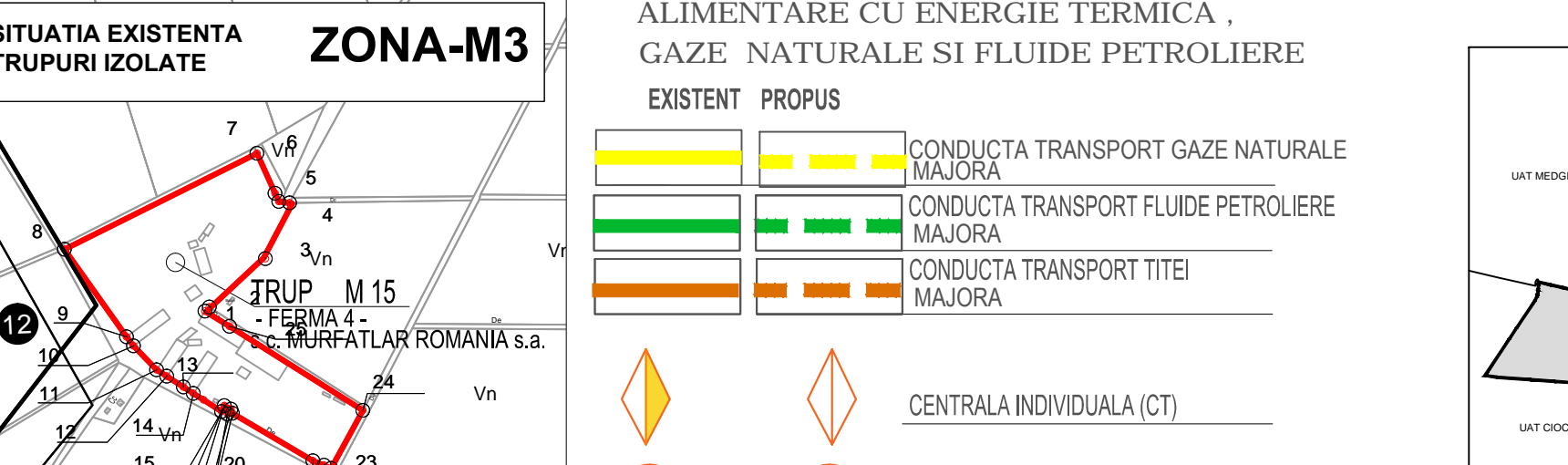
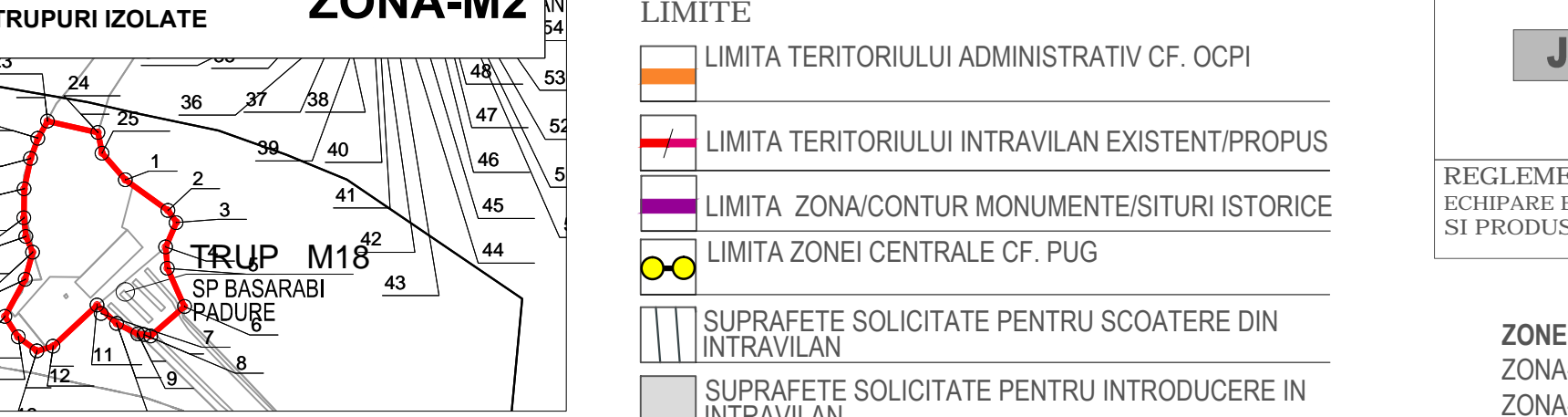
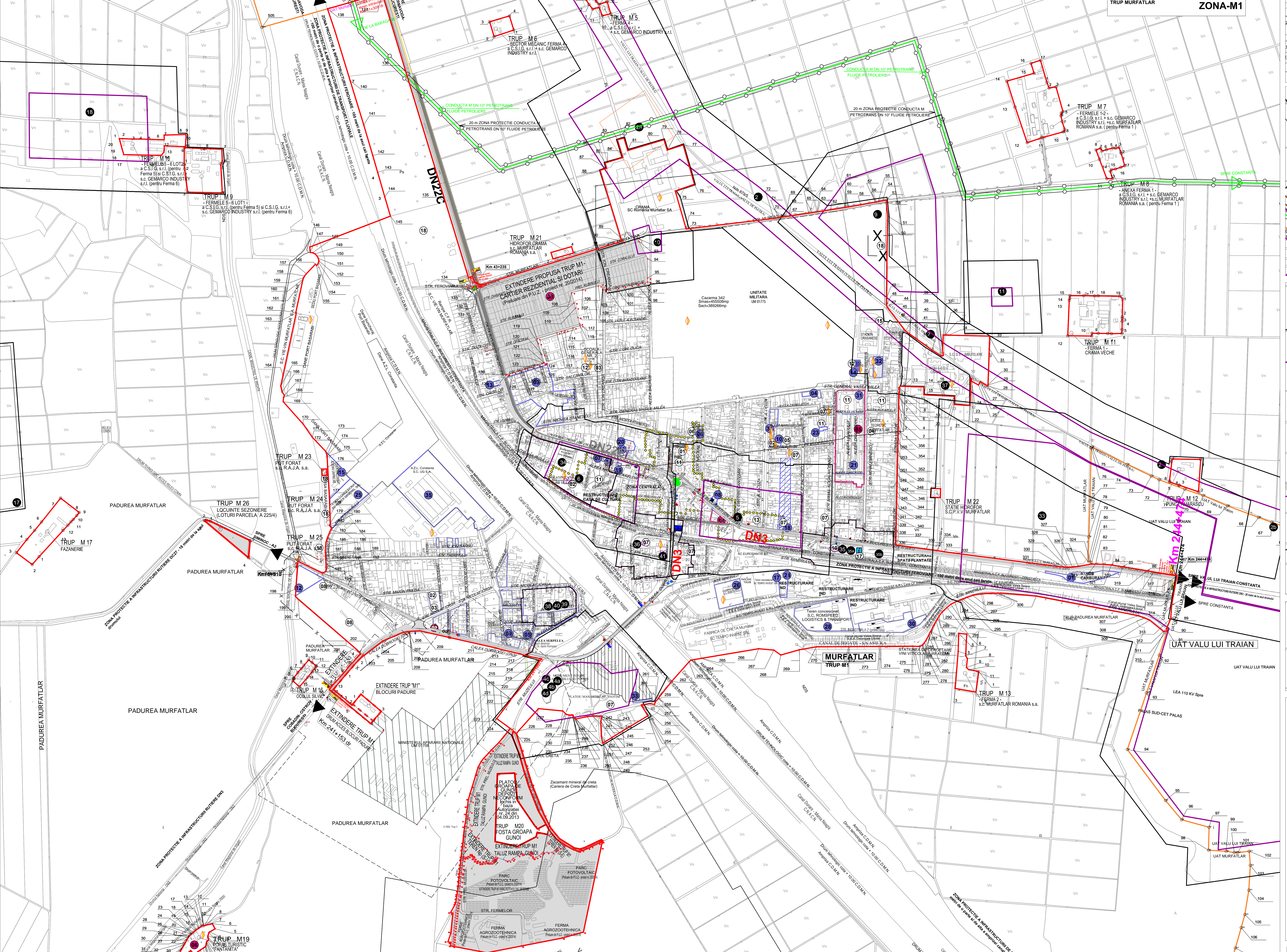


MURFATLAR

1	2	3	4	5	6	7	8	9	10	11	12	13	14	15	16	17	18	19	20	21	22	23	24	25	26	27	28	29	30	31	32	33	34	35	36	37	38	39	40	41	42	43	44	45	46	47	48	49	50	51	52	53	54	55	56	57	58	59	60	61	62	63	64	65	66	67	68	69	70	71	72	73	74	75	76	77	78	79	80	81	82	83	84	85	86	87	88	89	90	91	92	93	94	95	96	97	98	99	100
---	---	---	---	---	---	---	---	---	----	----	----	----	----	----	----	----	----	----	----	----	----	----	----	----	----	----	----	----	----	----	----	----	----	----	----	----	----	----	----	----	----	----	----	----	----	----	----	----	----	----	----	----	----	----	----	----	----	----	----	----	----	----	----	----	----	----	----	----	----	----	----	----	----	----	----	----	----	----	----	----	----	----	----	----	----	----	----	----	----	----	----	----	----	----	----	----	----	----	-----



P.U.G. MURFATLAR

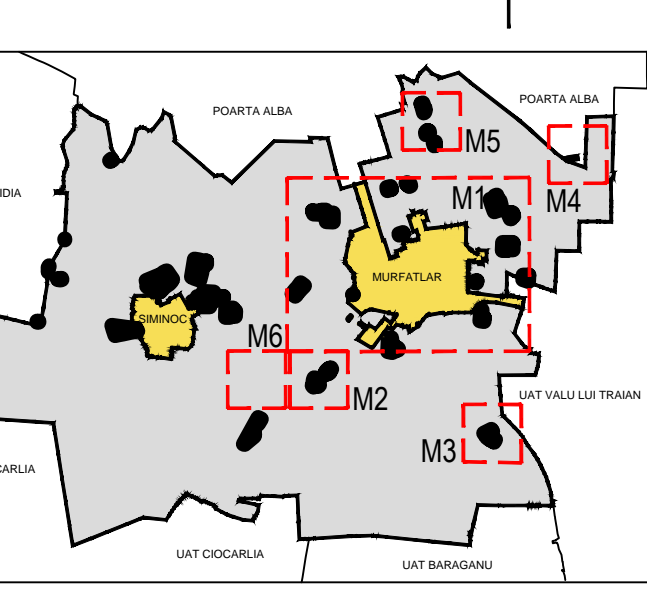
JUDETUL CONSTANTA

PLAN URBANISTIC GENERAL

ORASUL MURFATLAR

4.1.3

REGLEMENTARI INFRASTRUCTURA RICHIBARI ENERGIIE TERMICA, GAZE NATURALE SI PRODUSE PETROLIERE MURFATLAR



- SERVICII SI ECHIPAMENTE PUBLICE**
- 01 PRIMĂRIE/CONSILIUL LOCAL/POLITIE
 - 02 GRĂDINIȚĂ
 - 03 ȘCOALA
 - 04 LICEU TEORETIC
 - 05 DISPENSAR
 - 06 PIATA AGROALIMENTARA
 - 07 BISERICA
 - 08 CIMTIR
 - 09 AUTOGARĂ
 - 10 GARĂ FEROVIARIĂ
 - 11 PARC
 - 12 SALĂ DE SPORT
 - 13 POSTĂ
 - 14 CASA DE CULTURĂ
 - 15 STADION
 - 16 CENTRU DE SĂNĂȚATE
 - 17 CENTRU NAȚIONAL DE INFORMARE TURISTICĂ (CNPT)
 - 18 SURSE APA / REZERVOARE DEPOZITARE APA / STATII DE TRATARE APA

- LEGENDA**
- LIMITA**
- LIMITA TERITORIULUI ADMINISTRATIV CF. COPI
 - LIMITA TERITORIULUI INTRAVILAN EXISTENT/PROPUȘ
 - LIMITA ZONA/CONTUR MONUMENTE/SITURI ISTORICE
 - LIMITA ZONEI CENTRALE CF. PUG
- SUPRAFĂȚE SOLICITATE PENTRU SCOATERE DIN INTRAVILAN**
- SUPRAFĂȚE SOLICITATE PENTRU INTRODUCERE ÎN INTRAVILAN
- ALIMENTARE CU ENERGIE TERMICĂ, GAZE NATURALE ȘI FLUIDE PETROLIERE**
- EXISTENT PROPUS
- CONDUCTĂ TRANSPORT GAZE NATURALE MAJORA
 - CONDUCTĂ TRANSPORT FLUIDE PETROLIERE MAJORA
 - CONDUCTĂ TRANSPORT TITEL MAJORA
- CENTRALA INDIVIDUALĂ (CI)
- STĂȚIE REGLEARE MĂSURA (SRM)
- ZONE DE PROTECȚIE / ZONE PROTEJATE**
- ZONA DE PROTECȚIE FAȚA DE CONSTRUCȚII ȘI CULORE
 - ZONA DE PROTECȚIE FAȚA DE CONSTRUCȚII ȘI CULORE: TEHNICE (CONDUCTE GAZE NATURALE, CONDUCTE FLUIDE PETROLIERE, CONF. ORDIN ANR NR. 158/2013, ORDIN ANRM 156/2006 ȘI AVIZ PETROTRANS)
 - ZONA DE PROTECȚIE SANITARA (SURSELE DE APA STĂȚIILE DE TRATARE, IMAGAZINARI, STĂȚII DE EPURARE APE UZATE, PLATFORME DE DEPOZITARE DEȘURURI, CIMTIRE)
 - ZONA DE SIGURANȚĂ FAȚA DE OBIECTIVE MILITARE
 - ZONA DE PROTECȚIE FAȚA DE OBIECTIVELE CU VALOARE DE PATRIMONIU (CF. LISTA SITURI MONUMENTE LMI 2015)
- ZONE DE INTERDICȚIE**
- INTERDICȚIE DE CONSTRUIRE - OBLIGATIVITATE ELABORARE ȘI APROBARE PUZ
- RISCURI NATURALE ȘI ANTROPICE / RAȚIONARE ȘI GEOTEHNICĂ**
- RISC INUNDABILITATE

- LISTA SITURILOR ȘI MONUMENTELOR ISTORICE - ORAS MURFATLAR**
- (conform LMI 2015, Județul Constanța)
- 1 Valul mare de namant (CT-I-s-A-02558)
 - 2 Fortul K
 - 3 Castrul 13
 - 4 Castrul VII Schuchhardt/ XIX Tocilescu
 - 5 Castrul VII Schuchhardt/ XX Tocilescu
 - 6 Ansamblul rupestro de la Murfatlar (CT-I-s-A-02585)
 - 7 Biserici, sec. X-XI epoca medievală timpurie (CT-I-m-A-02585.01)
 - 8 Morminte, sec. X-XI epoca medievală timpurie (CT-I-m-A-02585.02)
 - 9 Chilia, sec. X-XI epoca medievală timpurie (CT-I-m-A-02585.03)
 - 10 Galerii, sec. X-XI epoca medievală timpurie (CT-I-m-A-02585.04)
 - 11 Sit - Murfatlar intravilan (zona Poșta)
 - 12 așezare greco - romană (cod RAN 62379.04)
 - 13 Sit - Murfatlar intravilan (zona fostului IAS) - așezare greco - romană (cod RAN 62379.05)
 - 14 Sit - Murfatlar Nord - grup de tumuli („PT Alacarp“)
 - 15 Sit - Murfatlar NE - necropolă tumulară
 - 16 Sit - Murfatlar Nord - tumul
 - 17 Sit - Murfatlar Est - tumul
 - 18 Sit - Murfatlar Sud - grup de tumuli
 - 19 Sit Siminoc Vest (Dealul Maltezescu) - grup de tumuli
 - 20 Siminoc NE (Valea Siminoc) - locuire antică
 - 21 Sit - Valul lui Traian Vest - așezare medievală timpurie
 - 22 Monument istoric - Conacul Kogălniceanu, 427 Grădinaș (CT-II-m-A-02870)
 - 23 Monument istoric - Ansamblul Gara Basarabi (CT-II-a-B-02865)
 - 24 Gara Basarabi (CT-II-m-B-02865.01)
 - 25 Tumul de apă (CT-II-m-B-02865.02)
 - 26 Monument istoric - Biserica "Năsterea Măicuței Domniului" (CT-II-a-A-02866)
 - 27 Monument istoric - Basorelieful "Vimificată" (CT-III-m-B-02936)
 - 28 Monument istoric - Casa (CT-II-m-B-02867)
 - 29 Monument istoric - Casa (CT-II-m-B-02868)
 - 30 Monument istoric - Casa Stanatopolous (CT-II-m-B-02869)
 - 31 Monument istoric - Casa Omer Bechir Bey (CT-II-m-B-02871)
 - 32 Monument istoric - Casa de început de secol XX (CT-II-m-B-20160)

- LISTA TRUPURI UAT MURFATLAR**
- TRUP M1 - VATRA MURFATLAR**
- TRUP M2 - FERMA 3 - C.S.I.G. s.r.l. + s.c. GEMARCO INDUSTRY s.r.l.
- TRUP M3 - ANEXA FERMA 3 - C.S.I.G. s.r.l. + s.c. GEMARCO INDUSTRY s.r.l.
- TRUP M4 - PUNCT TURISTIC
- TRUP M5 - FERMA 4 - C.S.I.G. s.r.l. + s.c. GEMARCO INDUSTRY s.r.l.
- TRUP M6 - SECTOR MECANIC FERMA 4 - C.S.I.G. s.r.l. + s.c. GEMARCO INDUSTRY s.r.l.
- TRUP M7 - FERMELE 1-2 - C.S.I.G. s.r.l. + s.c. GEMARCO INDUSTRY s.r.l. + s.c. MURFATLAR ROMANIA s.a. (gr. Ferma 1)
- TRUP M8 - ANEXA FERMA 1 - C.S.I.G. s.r.l. + s.c. GEMARCO INDUSTRY s.r.l. + s.c. MURFATLAR ROMANIA s.a.
- TRUP M9 - FERMA 1 - C.S.I.G. s.r.l. + s.c. GEMARCO INDUSTRY s.r.l. (gr. Ferma 1)
- TRUP M10 - FERMELE 5-6 - LOT 1 - C.S.I.G. s.r.l. (gr. Ferma 5) și C.S.I.G. s.r.l. + s.c. GEMARCO INDUSTRY s.r.l. (gr. Ferma 6)
- TRUP M11 - FERMELE 5-6 - LOT 2 - C.S.I.G. s.r.l. (gr. Ferma 5) și C.S.I.G. s.r.l. + s.c. GEMARCO INDUSTRY s.r.l. (gr. Ferma 6)
- TRUP M12 - PUNCT TURISTIC "FANTANTIA"
- TRUP M13 - FERMA 2 - s.c. MURFATLAR ROMANIA s.a.
- TRUP M14 - FERMA 3 - s.c. MURFATLAR ROMANIA s.a.
- TRUP M15 - FERMA 4 - s.c. MURFATLAR ROMANIA s.a.
- TRUP M16 - COCULUI ȘI VIC MURFATLAR
- TRUP M17 - FAZANERIE
- TRUP M18 - S.P. BASARABI PADURE
- TRUP M19 - POȘTA TURISTIC "FANTANTIA"
- TRUP M20 - FOȘTA GRĂDINA GUNCIU însoțit cu Autogara nr. 24 / 2013
- TRUP M21 - HIDROFOR CRAMA - s.c. MURFATLAR ROMANIA s.a.
- TRUP M22 - STĂȚIE HIDROFOR S.C.D.V. Murfatlar
- TRUP M23 - PUT FORAT s.c.R.A.J.A.s.a.
- TRUP M24 - PUT FORAT s.c.R.A.J.A.s.a.
- TRUP M25 - PUT FORAT s.c.R.A.J.A.s.a.
- TRUP M 26 - LOCUINTE SEZONIERE (LOTURI PARCELA A2254)
- TRUP M 27 - FERMA GEIU

- Lista siturilor / monumentelor propuse pentru declarare și radieri din LMI și din RAN conform Studiilor Arheologice și Istorie de fundamentare**
- (siturile / monumentele care nu au fost localizate în teren)
- Tumul de piatră de la Basarabi - Murfatlar, la NE de sat, castor romano - bizantin (CT-I-m-B-02586 (Cod RAN 62379.03))
 - Castru de apărare a valului/Castrul roman de la Basarabi (CT-I-s-A-02587 (Cod RAN 62379.02)) care apare fără date de localizare.
 - Casa de început de secol XX (CT-II-m-B-20160) care apare la nr 625 din Lista LMI 2015 intra în proces de declarare deoarece clădirea nu mai există pe teren, prezente doar ruine.

NOTA:

ACEASTA PLANȘĂ SE VA CONSULTA ÎMPREUNĂ CU: STUDIUL RAPORTUL PENTRU PROTECȚIA MEDIULUI ORASULUI MURFATLAR STUDIUL ISTORIC ARHEOLOGIC STUDIUL INFRASTRUCTURA TEHNICO-EDILITARA

S.C. PROIECT COMPANY CONSTRUCT S.R.L.
Str. Calugăreni, nr. 2, et. 2, cam. 5, Constanța
Măști 0724.221.187
web: www.proiecte.compania.ro

Beneficiar: UAT PRIMĂRIE ȘI CONSILIUL LOCAL AL ORASULUI MURFATLAR
Proiectant: An. L. Remus
Adresa: Juc. Constanța, ORAS MURFATLAR

Scara: 1:5000
Data Reviziei: 04/2019
Data Proiectării: 04/2019

Proiectant: An. L. Remus
Desenat: An. L. Remus

ACTUALIZARE PLAN URBANISTIC GENERAL - ORASUL MURFATLAR
PUG
PUG
PUG
PUG

SCARA 1:5000